


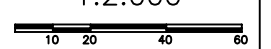


AMBITO DE LA HOMOLOGACION MODIFICATIVA
SECTOR "EL PILAR" + SUELO URBANO CONTIGUO

DELIMITACION DEL SECTOR "EL PILAR"

 <p>ESTUDIO DE ARQUITECTURA EDIFICACIÓN Y URBANISMO AVENIDA MARIA CRISTINA Nº74. P.º A. NOVELDA (ALICANTE). C.P. 03060 TEL: 985495218-847401205 FAX: 985495218 E-mail: abel@tecnicasurbanas.com</p>		<p>FIRMA:</p>  <p>EL ARQUITECTO ABEL AVENDAÑO PÉREZ N.º COLEGIADO: 6.186</p>	
<p>EXPEDIENTE: 0044-03</p>	<p>DOCUMENTO: PLANO DE TOPOGRAFICO DEL TERRENO.</p>		
<p>PROMOTOR: </p>	<p>SITUACIÓN: PP II/2 "EL PILAR" SAN VICENTE DEL RASPEIG (ALICANTE)</p>		
<p>FECHA: DICIEMBRE-2006</p>	<p>PROYECTO: PLAN PARCIAL DEL PROGRAMA DE ACTUACION INTEGRADA DEL SECTOR PP-II/2 "EL PILAR"</p>		<p>ESCALA: 1:2.000</p> 
			<p>PLANO Nº: 1.2</p>