




## LEYENDA

-  USO FORESTAL.  
ESPECIES ARBOREAS.
-  USO SECANO.  
NO CULTIVADO.
-  OTROS USOS.  
ALMACENAMIENTO MATERIALES.
-  EDIFICACIONES EXISTENTES
-  BALSAS Y/O DEPOSITOS
-  RONDA URBANA DE SAN VICENTE  
A SAN JUAN DE ALICANTE
-  CAÑADA REAL
-  CAMINOS

AMBITO DE LA HOMOLOGACION MODIFICATIVA  
SECTOR "EL PILAR + SUELO URBANO CONTIGUO

DELIMITACION DEL SECTOR "EL PILAR"

 <p><b>ESTUDIO DE ARQUITECTURA</b> <b>EDIFICACIÓN Y URBANISMO</b> AVENIDA MARIA CRISTINA Nº74. P.º A. NOVELDA (ALICANTE) C.P.03060 TEL: 985495218-847401205 FAX: 985495218 E-mail: abel@tecnicasurbanas.com</p>		<p>FIRMA:</p>  <p>EL ARQUITECTO ABEL AVENDAÑO PÉREZ N.º COLEGIADO: 6.186</p>
<p>EXPEDIENTE: 0044-03</p> <p>PROMOTOR: </p> <p>FECHA: DICIEMBRE-2006</p>	<p>DOCUMENTO: PLANO DE USOS, APROVECHAMIENTOS, VEGETACION Y EDIFICACIONES EXISTENTES.</p> <p>PROYECTO: PLAN PARCIAL DEL PROGRAMA DE ACTUACION INTEGRADA DEL SECTOR PP-II/2 "EL PILAR"</p>	<p>SITUACIÓN: PP II/2 "EL PILAR" SAN VICENTE DEL RASPEIG (ALICANTE)</p> <p>ESCALA: 1:2.000</p> <p>PLANO Nº: <b>1.3</b></p>