

LEYENDA

REGIMEN DEL SUELO:
AMBITO DE APLICACION DEL REGIMEN DEL:

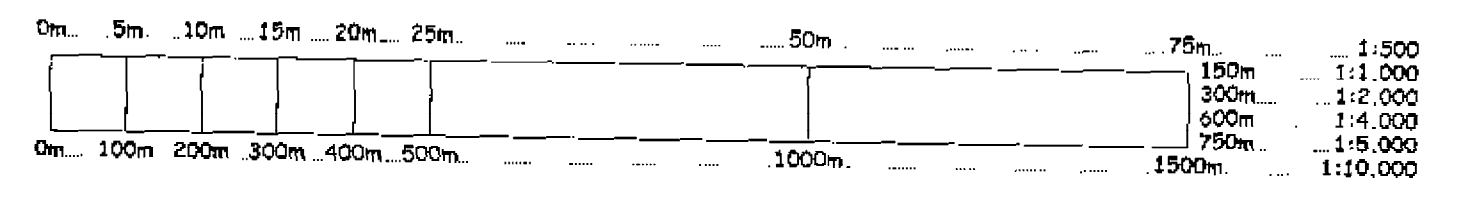
REGIMEN	CODIGO GENERAL	CODIGO PARTICULAR	LIMITES	AMBITO
Ⓐ SUELO URBANO - COMUN	SUC		[Pattern]
- CON ORDENACION REMITIDA A PLANEAMIENTO DE DESARROLLO DEL PLAN GENERAL	APR	/1	-----	[Pattern]
Ⓑ SUELO URBANIZABLE - EN EJECUCION	APA	/1	[Pattern]
- PROGRAMADO	PP	/1	[Pattern]
- NO PROGRAMADO	PAU	/1	[Pattern]
Ⓒ SUELO NO URBANIZABLE - COMUN O RUSTICO	SNU	/R	[Pattern]
- PROTEGIDO	/PA	[Pattern]
- POR INTERES AGRICOLA	/PE	[Pattern]
- RAMBLAS	/PR	[Pattern]
- ACTIVIDADES DIVERSAS	/AD	[Pattern]

GESTION

DESCRIPCION	EN SUELO URBANO	URBANIZ. PROGRA.	URBANIZ. NO PROGRA.	SUELO NO URBANIZ.
Ⓐ DEL SUELO DESTINADO A SISTEMAS GENERALES (SS GG)	[Pattern]	[Pattern]	[Pattern]	[Pattern]
- SUELO OCUPADO POR SS GG EXISTENTES A MANTENER O A OBTENER POR CESION	[Pattern]	[Pattern]	[Pattern]	[Pattern]
- SUELO A OBTENER POR EXPROPIACION	[Pattern]	[Pattern]	[Pattern]	[Pattern]
- SUELO A OBTENER POR CONVENIO	[Pattern]	[Pattern]	[Pattern]	[Pattern]
- SUELO A OBTENER POR COMPENSACION DEL APROVECHAMIENTO MEDIO	[Pattern]	[Pattern]	[Pattern]	[Pattern]
- SUELO ASIGNADO AL DESARROLLO DE LOS PROGRAMAS DE ACTIVACION URBANISTICA	[Pattern]	[Pattern]	[Pattern]	[Pattern]
Ⓑ DEL SUELO DESTINADO A SISTEMAS LOCALES SUELO A OBTENER	[Pattern]	[Pattern]	[Pattern]	[Pattern]
- MEDIANTE POLIGONOS O UNIDADES DE ACTUACION	[Pattern]	[Pattern]	[Pattern]	[Pattern]
- REPARCELACIONES EN SUELO URBANO	[Pattern]	[Pattern]	[Pattern]	[Pattern]
- EN EJECUCION	[Pattern]	[Pattern]	[Pattern]	[Pattern]
- REPARCELACION	[Pattern]	[Pattern]	[Pattern]	[Pattern]
- DELIMITADAS POR EL PLAN (A ejecutar por compensacion)	[Pattern]	[Pattern]	[Pattern]	[Pattern]
- MEDIANTE POLIGONOS O UNIDADES DE ACTUACION DELIMITADAS POR EL PLANEAMIENTO DE DESARROLLO DEL PLAN GENERAL (Plan Parcial o Plan Especial de Reforma Interior)	[Pattern]	[Pattern]	[Pattern]	[Pattern]
- MEDIANTE EXPROPIACION EN ACTUACION AISLADA EN SUELO URBANO	[Pattern]	[Pattern]	[Pattern]	[Pattern]
Ⓒ CONJUNTA DE SUELO DESTINADO A SISTEMAS GENERALES O LOCALES Y A LA EDIFICACION	[Pattern]	[Pattern]	[Pattern]	[Pattern]
- MEDIANTE UNIDADES DE ACTUACION EN SUELO URBANO A EJECUTAR POR EL SISTEMA DE EXPROPIACION	[Pattern]	[Pattern]	[Pattern]	[Pattern]
- MEDIANTE UNIDADES DE ACTUACION CONVENIDAS	[Pattern]	[Pattern]	[Pattern]	[Pattern]
Ⓓ DEL SUELO DESTINADO A LA EDIFICACION MEDIANTE NORMALIZACION DE FINCAS	[Pattern]	[Pattern]	[Pattern]	[Pattern]
- EN EJECUCION	[Pattern]	[Pattern]	[Pattern]	[Pattern]
- DETERMINADAS POR EL PLAN	[Pattern]	[Pattern]	[Pattern]	[Pattern]

ANCHO DE CAMINOS RURALES

- ANCHO 10 METROS
- ===== ANCHO 15 METROS



SE MODIFICACION DEL P.G.M.O. MARZO 1997

PLAN GENERAL MUNICIPAL DE ORDENACION DE SAN VICENTE DEL RASPEIG

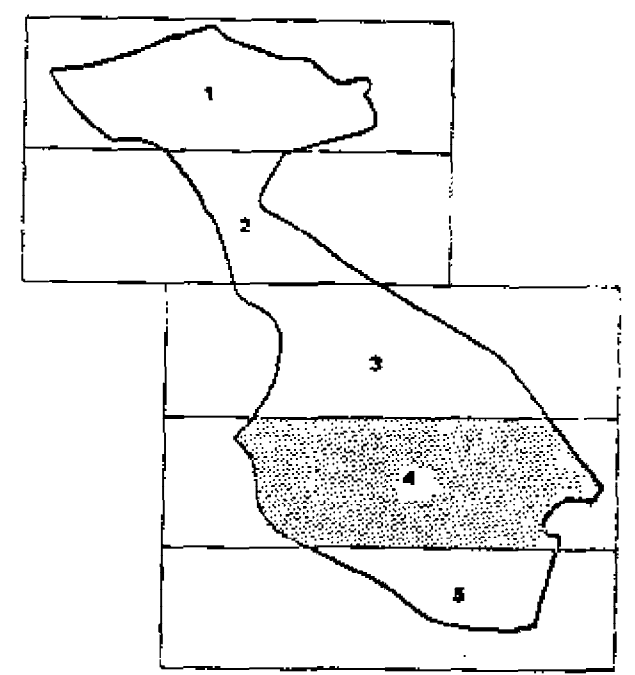
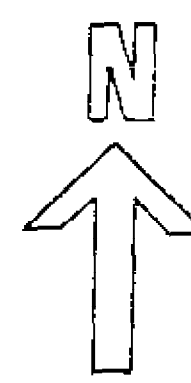
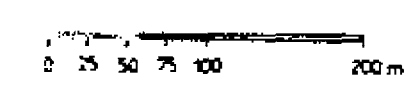
PLANO DE : ORDENACION

REGIMEN Y GESTION DEL SUELO	PO/RGS	Serie	Nº Hoja
			4

ESCALAS: 1/5.000


ORIENTACION

PILOTO



AYUNTAMIENTO DE SAN VICENTE DEL RASPEIG
 Oficina Municipal del Plan

DELIMITACION DEL SECTOR



ESTUDIO DE ARQUITECTURA EDIFICACION Y URBANISMO AVENIDA MARIA CRISTINA 1774, P.A. NOVELSALICANTEL C/30000 TELS: 965221424-242222 FAX: 96522114		FIRMA:
EXPEDIENTE: 0044-03	DOCUMENTO: PLANO DE REGIMEN Y GESTION DEL SUELO SEGUN EL P.G.M.O. DE SAN VICENTE DEL RASPEIG.	SITUACION: PP II/2 "EL PILAR" SAN VICENTE DEL RASPEIG (ALICANTE)
PROMOTOR: 	PROYECTO: HOMOLOGACION SECTORIAL DEL AMBITO DEL PLAN PARCIAL PP-II/2 "EL PILAR"	ESCALA: 1:5.000
FECHA: DICIEMBRE-2006		PLANO Nº: 1.4