

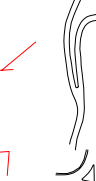








 <b>PEDRO LUIS PALENCIA SORIANO</b> ARQUITECTO URBANISTA <small>Ingeniero Sancho Puljaga, 17ºº. dcha.          03010 - Alicante. palencia@abcarrnet.net          Móvil: 647 345 692. Tlf. Fax: 966 355 103</small>	PROMOTOR: AGRUPACIÓN DE INTERÉS URBANÍSTICO DEL PLAN PARCIAL V/ "EL ALTE"	FECHA: FEBRERO DE 2006	ESCALAS: 1:2000	Nº DE PLANO: 1.5
	HOMOLOGACIÓN DEL SECTOR PP-1/1 "ALTE" DE SAN VICENTE DEL RASPEIG			
PLANO DE INFORMACIÓN TOPOGRAFÍA, USOS E INFRAESTRUCTURAS EXISTENTES.				

- EDIFICACIONES EXISTENTES**  
Casas, piscinas, instalaciones deportivas, vallas, tapias, etc.
-  Camino existente
-  Obra de fábrica existente
-  Vialio existente
-  Acequias y Balsas de riego existentes
-  Árboles y zonas verdes existentes
-  Fotogramétrico
-  Muros de contención de tierras
-  DELIMITACIÓN DEL SECTOR
-  Bancales y zonas cultivadas existentes
- RED DE SANEAMIENTO EXISTENTE**  
POZO DE REGISTRO
- RED DE AGUA POTABLE EXISTENTE**  
RED DE ABASTECIMIENTO
- RED DE TELEFONÍA**  
LINEA AEREA DE TELEFONÍA
- RED ELECTRICA**  
LINEA AEREA ALTA TENSION (220, 132, 66 KV)  
LINEA AEREA MEDIA TENSION (20 KV)  
LINEA AEREA BAJA TENSION (400/230 V)