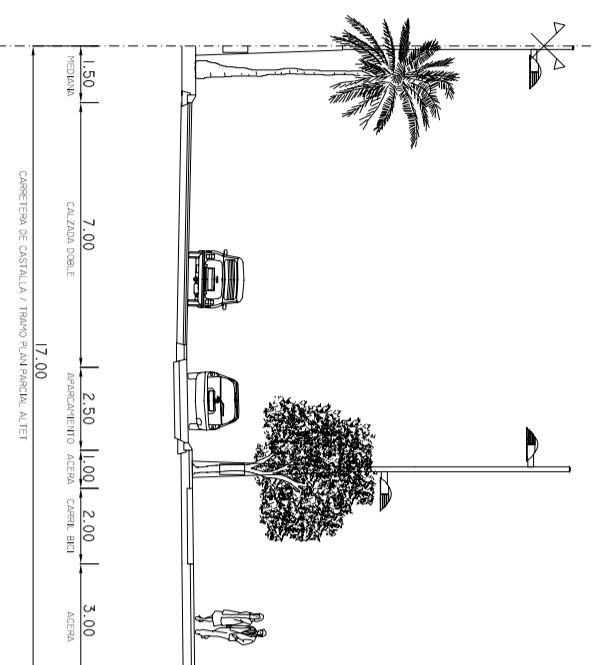
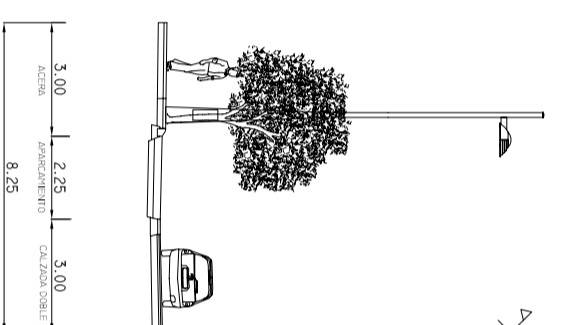


## SECCIONES TIPO

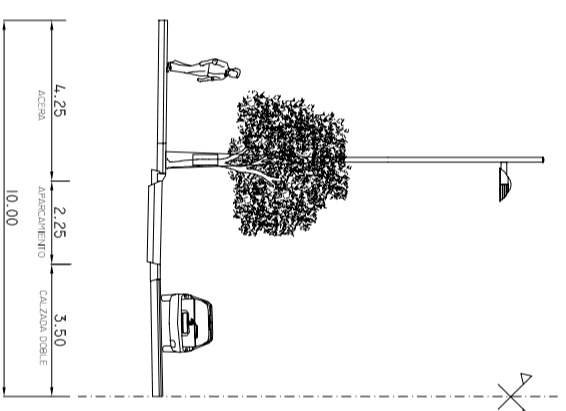
SECCION TIPO CALLES A-1, A-2 (3x, 4)




SECCION TIPO CALLES C, D, E, H (6x, 9x)



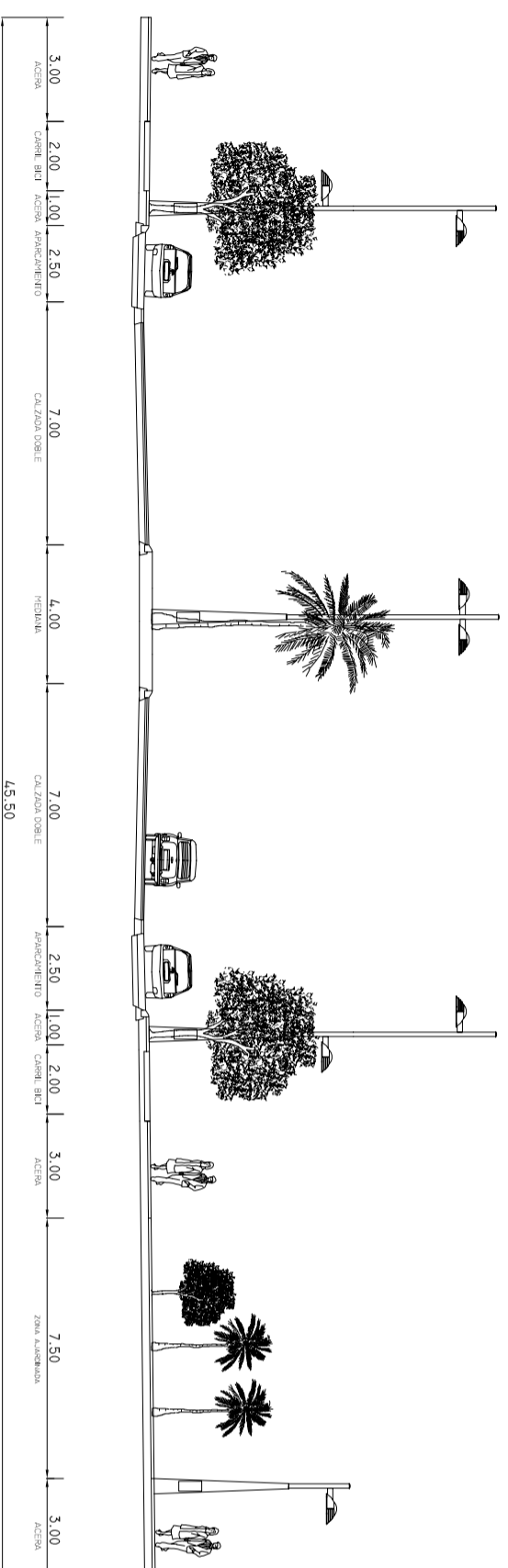
SECCION TIPO CALLES F, G (2x)



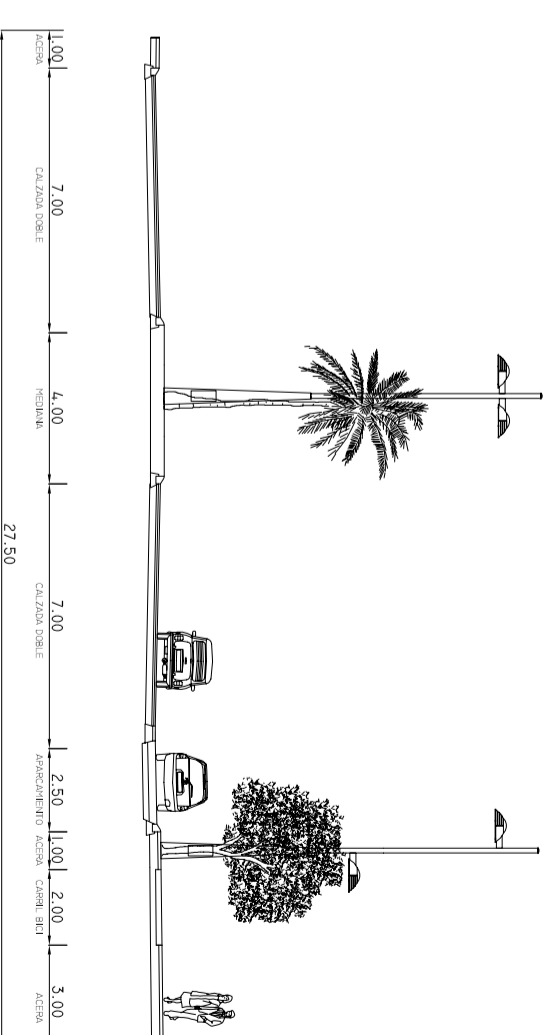
SECCION TIPO CALLE B-1, B-3 (5x)



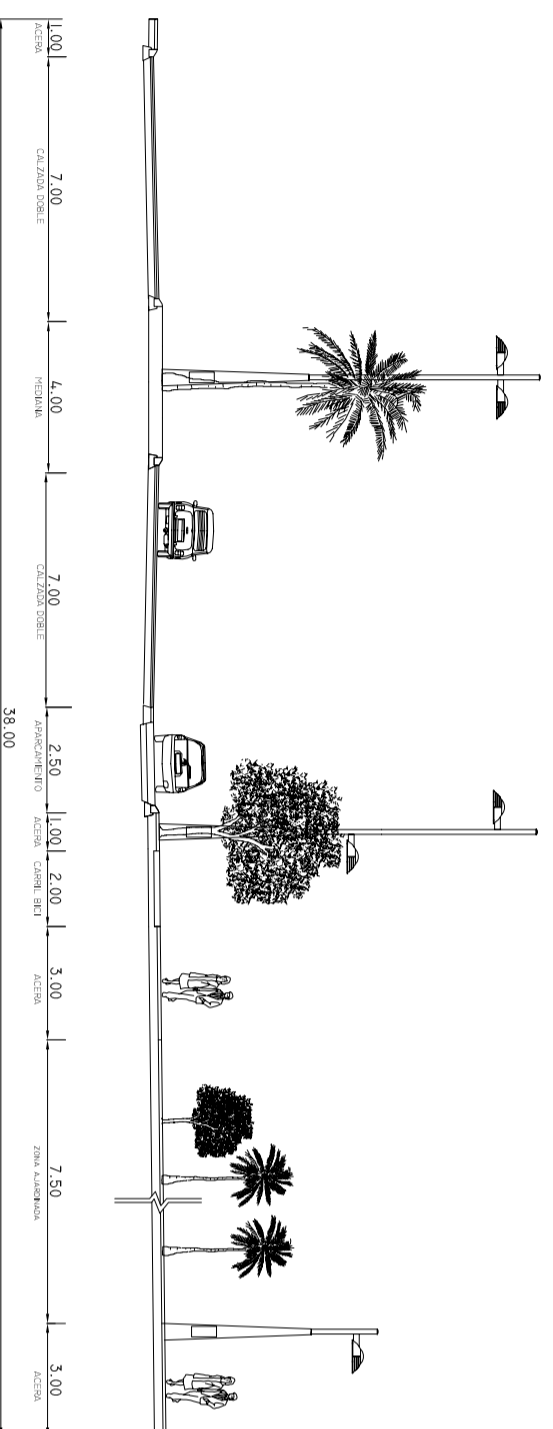
SECCION TIPO CALLE B-2 (4x, 5x)




SECCION TIPO CALLE B-4 (27,50 x)



SECCION TIPO CALLE B-5 (3x, 4)



 <p><b>INGENIERO</b> PEDRO LUIS PALEARIA SORIANO ARQUITECTO URBANISTA</p>		<p>PROMOTOR: AGRUPACION DE INTERES URBANISTICO DEL PLAN PARCAL V1 "EL ALTE"</p>		<p>PLANO DE ORDENACION RED VIARIA Y SECCIONES TIPO</p>	
<p>Ingeniero Sanchez Pujals, 17-5º dcha. 03010 - Alicante, editor@pedroarquitecto.es Móvil: 647 343 682. Tlf./Fax: 966 353 103</p>		<p>REFERENCIA: 05108</p>		<p>FECHA: FEBRERO DE 2006</p>	
		<p>ESCALAS: 1:200</p>		<p>Nº DE PLANO: 0.2.2</p>	