





PUNTO KILOMETRICO }  
 COTA RASANTE }  
 COTA TERRENO }

0.00% → PENDIENTE CALLE

\_\_\_\_\_ ALINEACION OFICIAL  
 - - - - - AMBITO DE LA HOMOLOGACION MODIFICATIVA SECTOR "EL PILAR + SUELO URBANO CONTIGUO"  
 - - - - - DELIMITACION DEL SECTOR "EL PILAR"

 <b>ESTUDIO DE ARQUITECTURA</b> <b>EDIFICACIÓN Y URBANISMO</b> <small>AVENIDA MARIA CRISTINA Nº74. P.º A. NOVELDA (ALICANTE). C.P. 03060        TELF. 985495218-847401205 FAX. 985495218        E-mail: aba@tecnicasurbanas.com</small>		<b>FIRMA:</b>  <small>EL ARQUITECTO        ABEL AVENDAÑO PÉREZ        Nº. COLEGIADO: 6.186</small>	
<b>EXPEDIENTE:</b> 0044-03	<b>PROMOTOR:</b> 	<b>DOCUMENTO:</b> PLANO DE RED VIARIA. ALINEACIONES Y RASANTES.	<b>SITUACIÓN:</b> PP II/2 "EL PILAR" SAN VICENTE DEL RASPEIG (ALICANTE)
<b>FECHA:</b> DICIEMBRE-2006	<b>PROYECTO:</b> PLAN PARCIAL DEL PROGRAMA DE ACTUACION INTEGRADA DEL SECTOR PP-II/2 "EL PILAR"	<b>ESCALA:</b> 1:2.000 	<b>PLANO Nº:</b> <b>0.31</b>